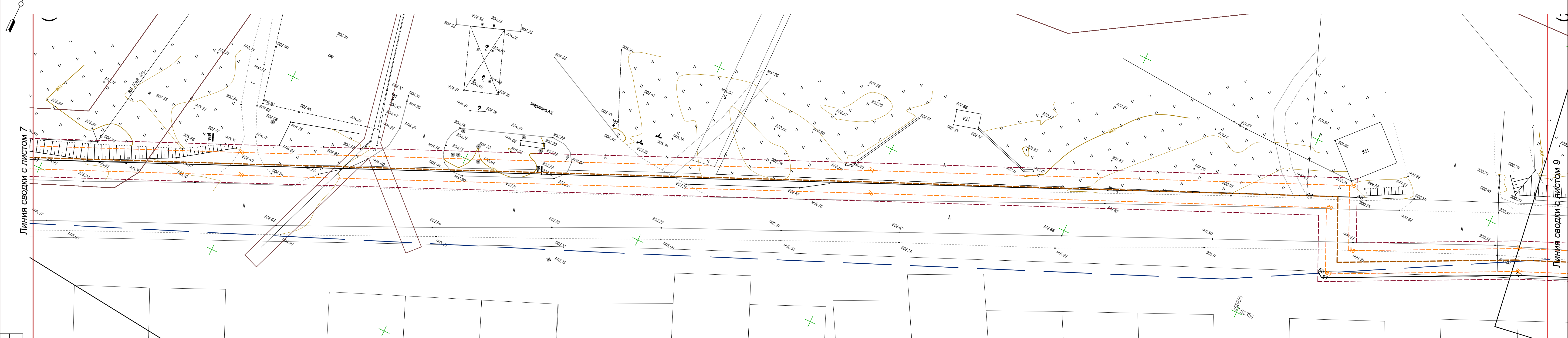








Чертеж красных линий и границ зон планируемого размещения линейного объекта



Условные обозначения			
	границы территории, в отношении которой осуществляется подготовка проекта планировки		границы существующих земельных участков, учтенных в Едином государственном реестре недвижимости
	устанавливаемые красные линии		контуры существующих сохраняемых объектов капитального строительства
<b>18</b>	номера характерных точек красных линий		ось планируемого линейного объекта
	границы зоны планируемого размещения линейного объекта	<b>38</b>	номера характерных точек границ зон планируемого размещения линейного объекта
		<b>45</b>	номера характерных точек начала и окончания планируемого размещения линейного объекта

ППТ-092020/09/180101-102/80102  
Чертеж красных линий и границ зон планируемого  
размещения линейного объекта